

ly: TTCNCT

Số: 73 /TB-STNMT

Quảng Bình, ngày 18 tháng 7 năm 2019

THÔNG BÁO

V/v Tiếp nhận hồ sơ và công khai tổ chức đấu tiên nộp hồ sơ đề nghị cấp giấy phép thăm dò mỏ cát làm VLXD thông thường tại xã Hưng Thủy, huyện Lệ Thủy, tỉnh Quảng Bình

Ngày 17 tháng 7 năm 2019, Sở Tài nguyên và Môi trường nhận được hồ sơ đề nghị cấp giấy phép thăm dò mỏ cát làm VLXD thông thường tại xã Hưng Thủy, huyện Lệ Thủy của Công ty TNHH Tư vấn và Xây dựng Phong An. Căn cứ khoản 1 Điều 58 Nghị định số 158/2016/NĐ-CP ngày 29/11/2016 của Chính phủ quy định chi tiết thi hành một số điều của Luật Khoáng sản, Sở Tài nguyên và Môi trường Thông báo công khai thông tin tổ chức đấu tiên nộp hồ sơ đề nghị cấp giấy phép thăm dò khoáng sản, cụ thể như sau:

1. Tên tổ chức đấu tiên nộp hồ sơ: Công ty TNHH Tư vấn và Xây dựng Phong An.

Địa chỉ: Tiểu khu 3, Phường Hải Thành, TP Đồng Hới, tỉnh Quảng Bình.

Điện thoại: 0915272308

Giấy chứng nhận đăng ký doanh nghiệp công ty TNHH hai thành viên trở lên, mã số doanh nghiệp 3100911386, đăng ký lần đầu ngày 19/05/2012, đăng ký thay đổi lần thứ 2 ngày 26/10/2015, do Sở Kế hoạch và Đầu tư tỉnh Quảng Bình cấp.

2. Loại khoáng sản xin thăm dò: Cát làm VLXD thông thường.

3. Vị trí khu vực đề nghị cấp giấy phép thăm dò: tại xã Hưng Thủy, huyện Lệ Thủy, diện tích là 3,8 ha, được giới hạn bởi các các điểm góc: 1, 2, 3, 4, 5, 6, 7, 8, 9 hệ toạ độ VN 2000, múi chiếu 3°, kinh tuyến trực 106° xác định trên bản đồ khu vực đề nghị thăm dò kèm theo.

Khu vực đề nghị cấp giấy phép thăm dò nêu trên thuộc quy hoạch thăm dò, khai thác, sử dụng khoáng sản tỉnh Quảng Bình giai đoạn 2016 - 2020, tầm nhìn đến năm 2025 đã được UBND tỉnh phê duyệt tại Quyết định số 35/2018/QĐ-UBND ngày 20/12/2018; thuộc khu vực không đấu giá quyền khai thác khoáng sản tỉnh Quảng Bình đã được UBND tỉnh tại Quyết định số 1684/QĐ-UBND ngày 20/5/2019.

Trong thời hạn 30 ngày, kể từ ngày 17 tháng 7 năm 2019, Sở Tài nguyên và Môi trường tiếp tục tiếp nhận hồ sơ của các tổ chức, cá nhân khác có nhu cầu thăm dò mỏ cát làm VLXD thông thường tại khu vực nêu trên.

Sở Tài nguyên và Môi trường thông báo công khai để các tổ chức, cá nhân được biết./

Nơi nhận:

- UBND tỉnh (B/c);
- VP UBND tỉnh;
- Websile UBND tỉnh (để đăng tải);
- Công ty TNHH Tư vấn và Xây dựng Phong An;
- Hệ thống mạng đấu thầu quốc gia;
- Báo đấu thầu;
- Giám đốc Sở;
- Trung tâm HCC tỉnh Quảng Bình (để công khai);
- Trung tâm CNTTNTMT (để đăng tải);
- Lưu: VT-KS.

**KT. GIÁM ĐỐC
PHÓ GIÁM ĐỐC**



Phạm Quang Ánh

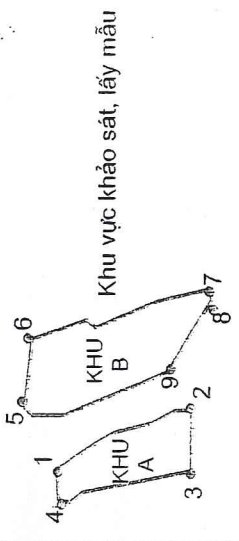
Handwritten signature

BẢN ĐỒ KHU VỰC THẨM ĐỒ KHOÁNG SẢN
MỎ GÀT LAM VÀ LXD THÔNG THƯỜNG TẠI XÃ HÙNG THỦY HUYỆN LỆ THỦY TỈNH QUẢNG BÌNH
 (Kế hoạch theo Thông báo số 75 /STNMT-KS ngày 18 tháng 7 năm 2019 của Sở Tài nguyên và Môi trường tỉnh Quảng Bình)



CHỈ DẪN

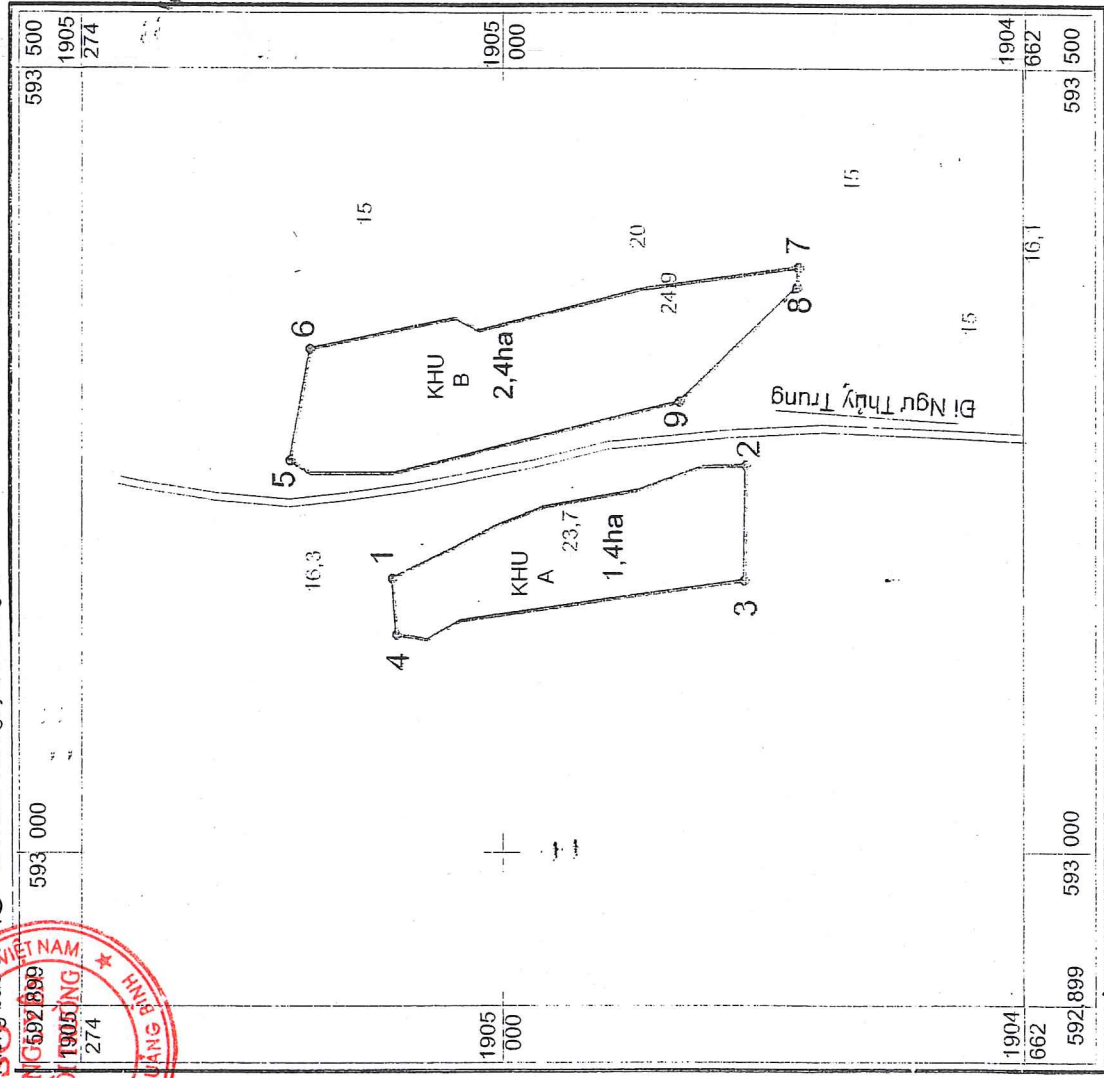
15 Đường đồng mức và giá trị độ cao



TỌA ĐỘ CÁC ĐIỂM KHÉP GÓC

Hệ VN 2000, mũi chiều 3 độ, kinh tuyến trục 106 độ

Điểm góc	X (m)	Y (m)
KHU A		
1	1905.072,00	593.176,00
2	1904.844,00	593.249,00
3	1904.845,00	593.175,00
4	1905.069,00	593.140,00
KHU B		
5	1905.139,00	593.252,00
6	1905.126,00	593.324,00
7	1904.810,00	593.377,00
8	1904.811,00	593.364,00
9	1904.887,00	593.290,00



TỶ LỆ 1:5.000

Handwritten signature

CỘNG HÒA XÃ HỘI CHỦ NGHĨA VIỆT NAM
Độc lập - Tự do - Hạnh phúc

Quảng Bình, ngày 16 tháng 7 năm 2019

ĐƠN ĐỀ NGHỊ CẤP PHÉP THĂM DÒ KHOÁNG SẢN

Kính gửi: - Ủy ban nhân dân tỉnh Quảng Bình;
- Sở Tài nguyên và Môi trường tỉnh Quảng Bình.

Tên tổ chức: Công ty TNHH Tư vấn và Xây dựng Phong An

Trụ sở: Tiểu khu 3, phường Hải Thành, thành phố Đồng Hới, tỉnh Quảng Bình.

Điện thoại: 0915272308

Giấy đăng ký kinh doanh số: 3100911386, đăng ký lần đầu ngày 19/05/2012, đăng ký đổi lần 6 ngày 26/10/2015 do phòng Đăng ký Kinh doanh, Sở Kế hoạch-Đầu tư tỉnh Quảng Bình cấp.

Đề nghị được cấp phép thăm dò khoáng sản cát làm vật liệu xây dựng thông thường tại xã Hưng Thủy, huyện Lệ Thủy, tỉnh Quảng Bình.

Diện tích là 3,8ha, được giới hạn bởi các điểm góc có tọa độ theo hệ tọa độ VN2000 KTT 106° múi chiếu 3 độ, thuộc tờ bản đồ địa chính có nền địa hình tỷ lệ 1:10.000, tờ số 19 (10-908590+902590+908584) thể hiện ở bảng I-1 (tọa độ xác định trên bản đồ khu vực thăm dò kèm theo).

Bảng I-1: Bảng thống kê tọa độ khu vực thăm dò


Điểm góc	Tọa độ VN.2.000, KTT 106° múi chiếu 3 độ		Điểm góc	Tọa độ VN.2.000, KTT 106° múi chiếu 3 độ	
	X (m)	Y(m)		X (m)	Y(m)
1	1.905.072	593.176	6	1.905.126	593.324
2	1.904.844	593.249	7	1.904.810	593.377
3	1.904.845	593.175	8	1.904.811	593.364
4	1.905.069	593.140	9	1.904.887	593.290
5	1.905.139	593.252			

Thời gian thăm dò 7 tháng, kể từ ngày ký Giấy phép.

Hợp đồng kinh tế số: 46/2019/HĐ giữa Trung tâm Kỹ thuật Tài nguyên & Môi trường và Công ty TNHH TV&XD Phong An ngày 14 tháng 06 năm 2019 về việc thăm dò mỏ cát làm vật liệu xây dựng thông thường tại xã Hưng Thủy (trên đường ra xã Ngư Thủy Trung), huyện Lệ Thủy, tỉnh Quảng Bình. Mục đích sử dụng: Làm vật liệu xây dựng thông thường.

Công ty TNHH TV&XD Phong An cam đoan thực hiện đúng quy định của pháp luật về khoáng sản và quy định của pháp luật khác có liên quan./.

Công ty TNHH TV&XD Phong An



Seal and signature area